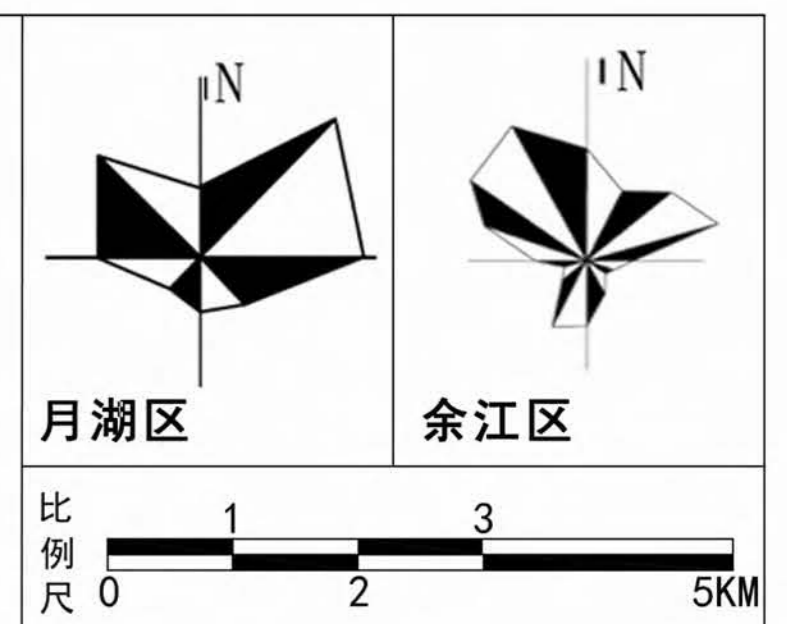
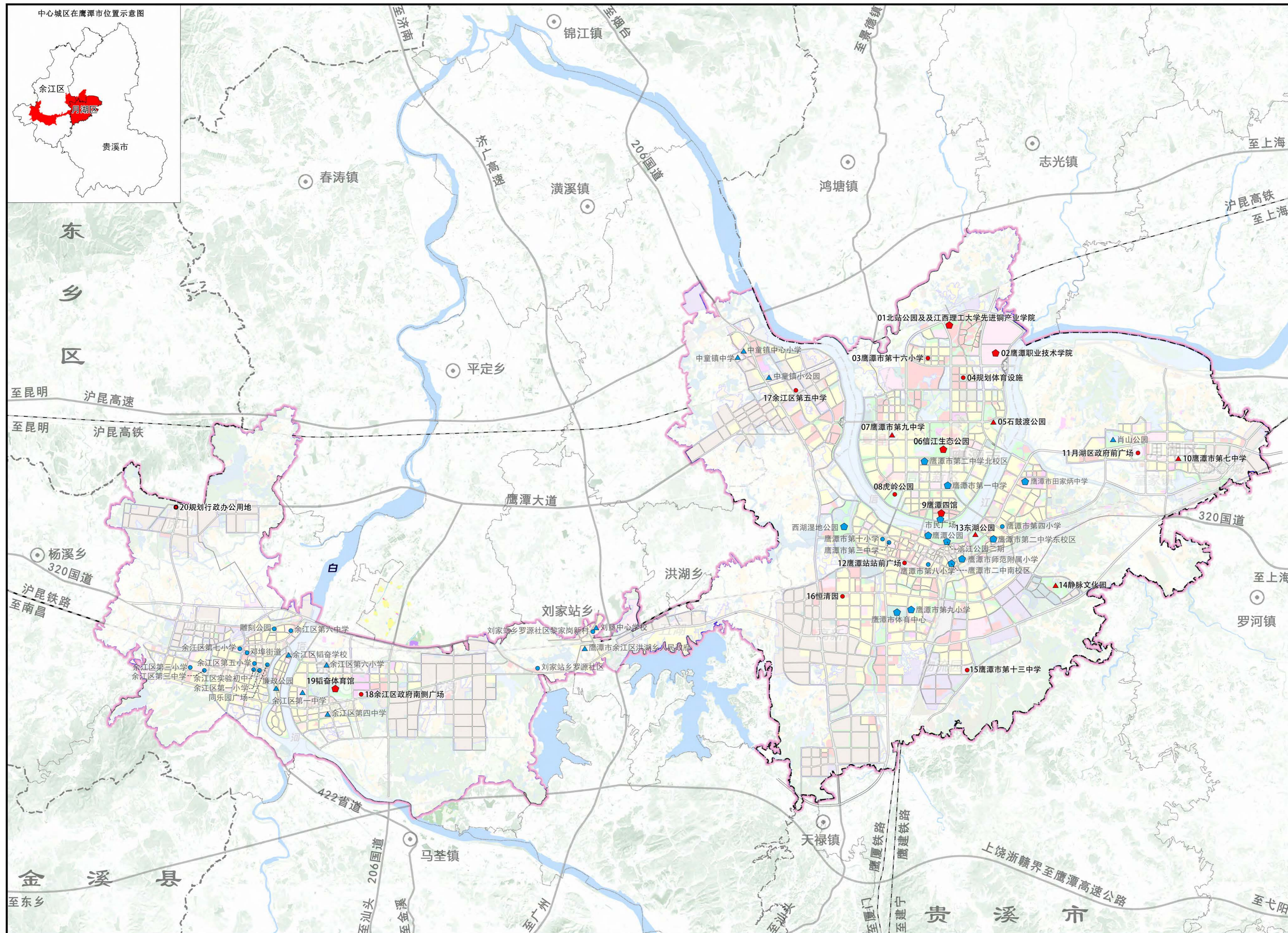


鹰潭市应急避难场所专项规划 (2024-2035年)

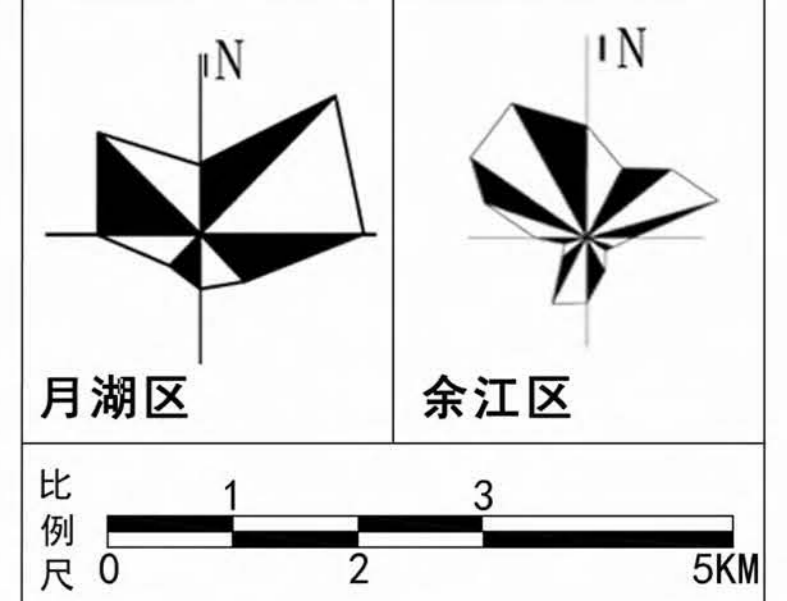
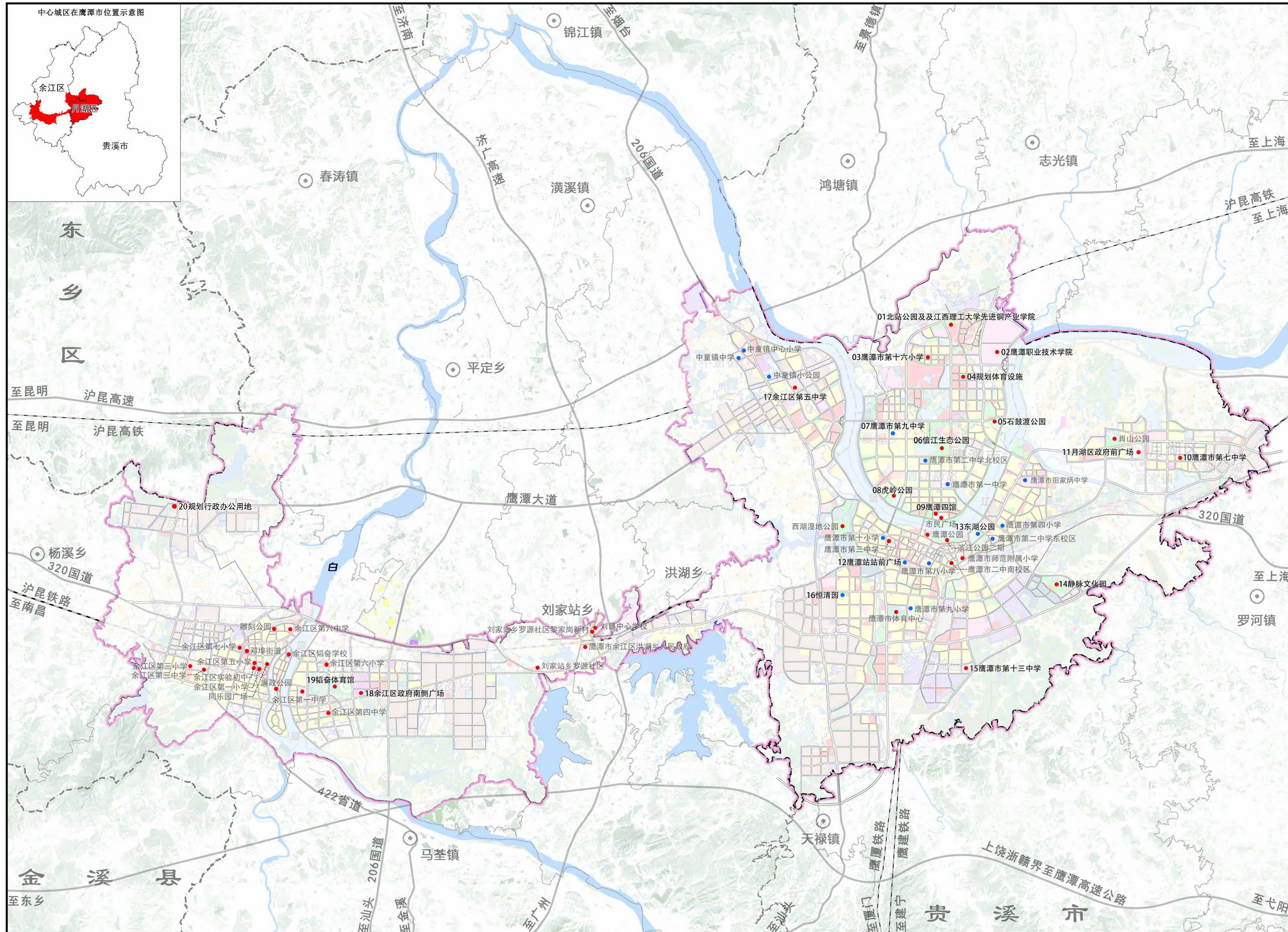
11-中心城区应急避难场所布局规划图(按场所级别)



- ### 图例
- 市界
 - 区(县级市)界
 - 乡(镇)界
 - 中心城区范围
 - 铁路
 - 公路
 - 现状市级应急避难场
 - 现状乡镇(街道)级应急
 - 现状村(社区)级应急避难场所
 - 规划市级应急避难场
 - 规划乡镇(街道)级应急避难场所
 - 规划村(社区)级应急避难场所

鹰潭市应急避难场所专项规划 (2024-2035年)

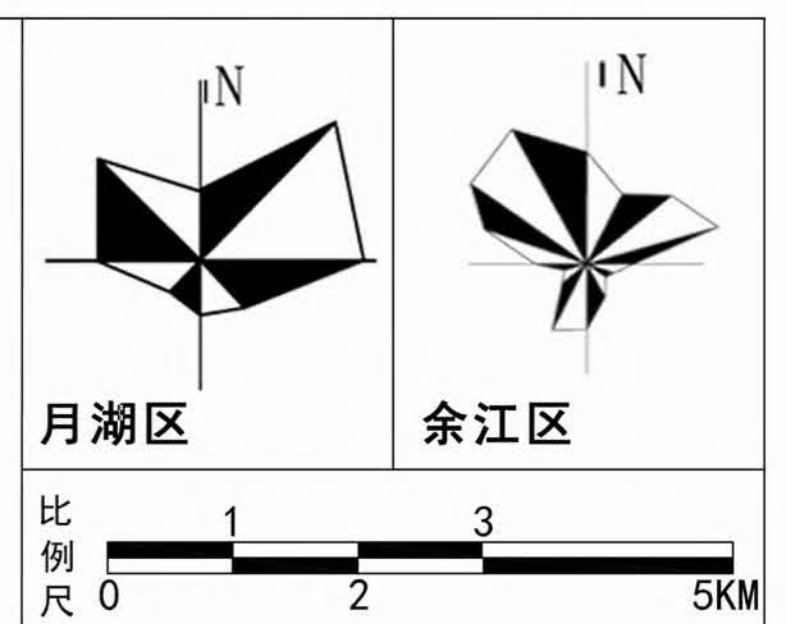
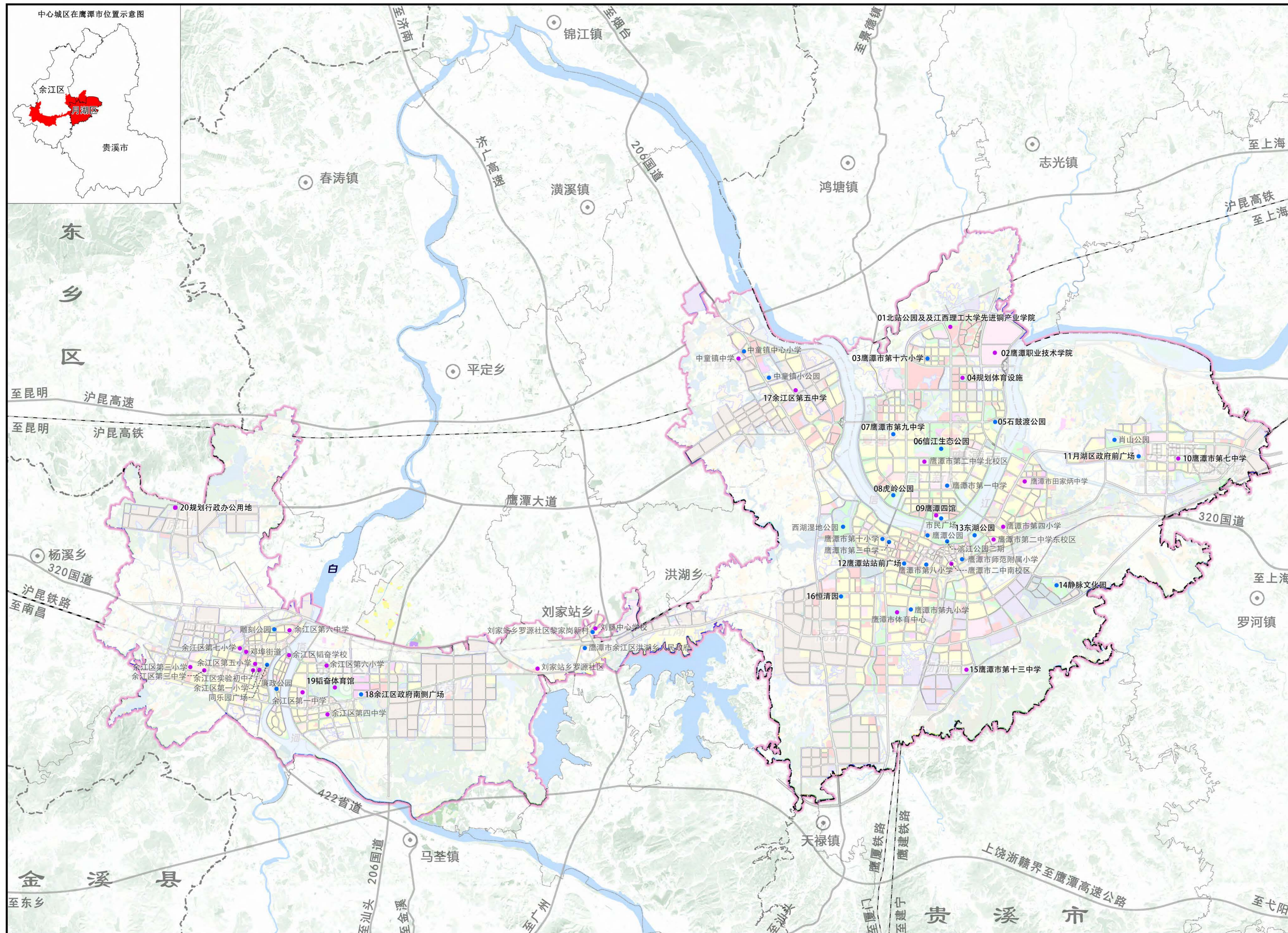
13-中心城区应急避难场所布局规划图(按总体功能)



- ### 图例
- 市界
 - 区(县级市)界
 - 乡(镇)界
 - 中心城区范围
 - 铁路
 - 公路
 - 综合性应急避难场所
 - 单一性应急避难场所

鹰潭市应急避难场所专项规划 (2024-2035年)

14-中心城区应急避难场所布局规划图(按空间类型)



- ### 图例
- 市界
 - 区(县级市)界
 - 乡(镇)界
 - 中心城区范围
 - 铁路
 - 公路
 - 室内(含综合)型应急避难场所
 - 室外型应急避难场所